Tourenblatt 013 Rundtour - Vilsalpsee

Start/Ziel: Tannheim
Länge: 10,9 km
Gehzeit: ca. 2 Stunden
Höhenmeter: ↑ 195m, ↓ 195m
Parken: P1, P2 und P3 in Tannheim
Höchster Punkt: Oberhalb des Sees (1.192m)
Anreise: Mit PKW oder Bus
Haltestelle Tannheim Bogen
Straße zum See von
10-17 Uhr für PKW gesperrt

Tourenbeschreibung

Vor ein paar Wochen waren wir für einen kurzen Trip in Österreich unterwegs und haben nach lohnenden Zielen fürs kommende Jahr gesucht. Im Tannheimer Tal war das Wetter leider nicht ausreichend gut für eine Bergtour. Dennoch haben wir uns auf den Weg zum Vilsalpsee gemacht. Unsere Wanderung startet an der Bushaltestelle Tannheim Bogen. Die Gegend rund um den See ist Naturschutzgebiet, Autos dürfen lediglich von 10-17 Uhr zum See fahren. Vorbei an der Fischerstube schlagen wir den Weg nach links ein. Wir lassen den imposanten Felssturz links liegen und erreichen am Ende des Sees die Vilsalpe. Ein gutes Stück hinter der Alpe befindet sich ein toller Wasserfall, der eigentlich unser Tagesziel war. Auf Grund der schlechten Witterung beenden wir unsere Tour bei der Alpe und kehren auf der westlichen Uferseite zurück zum Gasthof und weiter zum Ausgangspunkt unserer Tour.



Fazit: Ein toller Spaziergang mit Potential als Ausgangspunkt für interessante Bergtouren.

Werbefläche
max. 6 x 4 cm

Werbefläche
max. 6 x 4 cm

Werbefläche
max. 6 x 4 cm

Copyright © 2015 - Thorsten Günthert - www.best-mountain-artists.com - All rights reserved

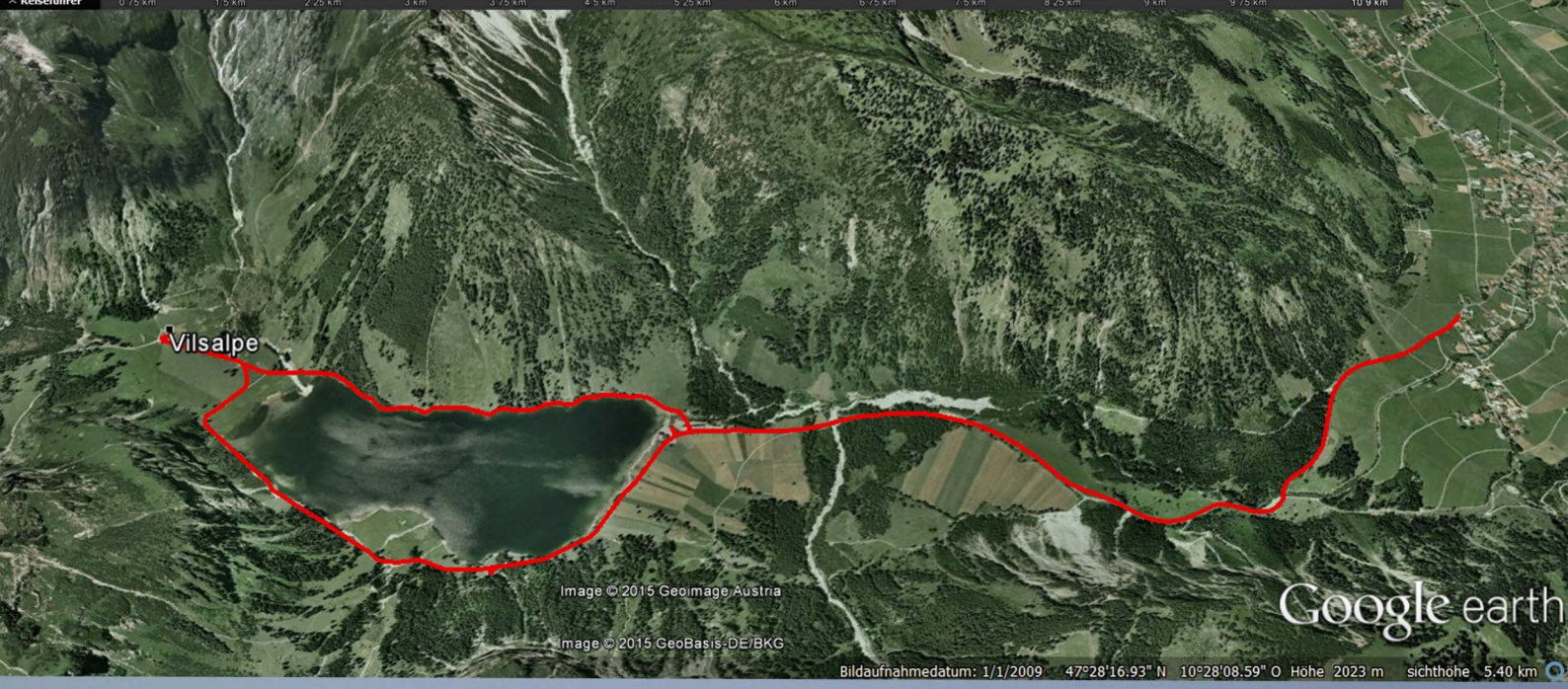



Copyright © 2015 - Thorsten Günthert - All rights reserved

Zum Download der GPX-Tourdaten.